Profil pw1

Podziałka 1:100/500

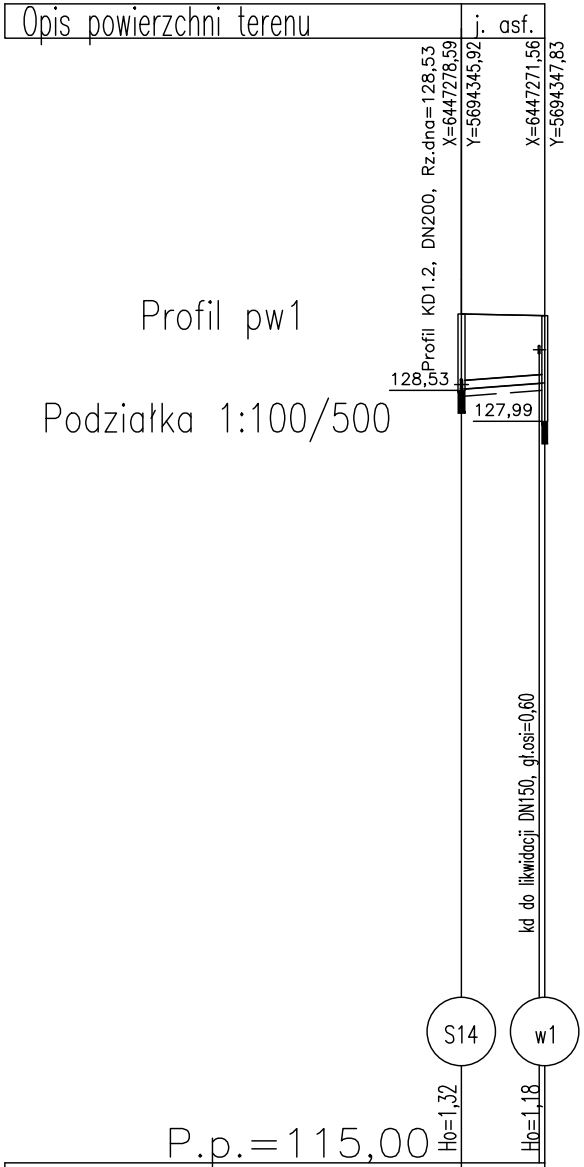
Opis powierzchni terenu
j. asf.
Profil KD1.2, DN200, Rz.dna=128,53
X=6447278,59
Y=5694345,92
X=6447271,56
Y=5694347,83
128,53
127,99
kd do likwidacji DN150, gł.osi=0,60
S14
w1
Ho=1,32
Ho=1,18
P.p.=115,00

Rzędna istniejącego terenu	129,87	129,84
Rzędna dna proj. kanału	128,55	128,66
Długość odcinka	7,29	
Proj. spadek kanału, odległość	L=7,29 i=15,1 ‰	
Proj. średnica nominalna, materiał	PVC160 SN8	
Prędkość, przepływ, wypełnienie	Q=0,00 l/s hz=-- cm	
Hektometr i odległości	0	7,29

Profil pw2

Podziałka 1:100/500

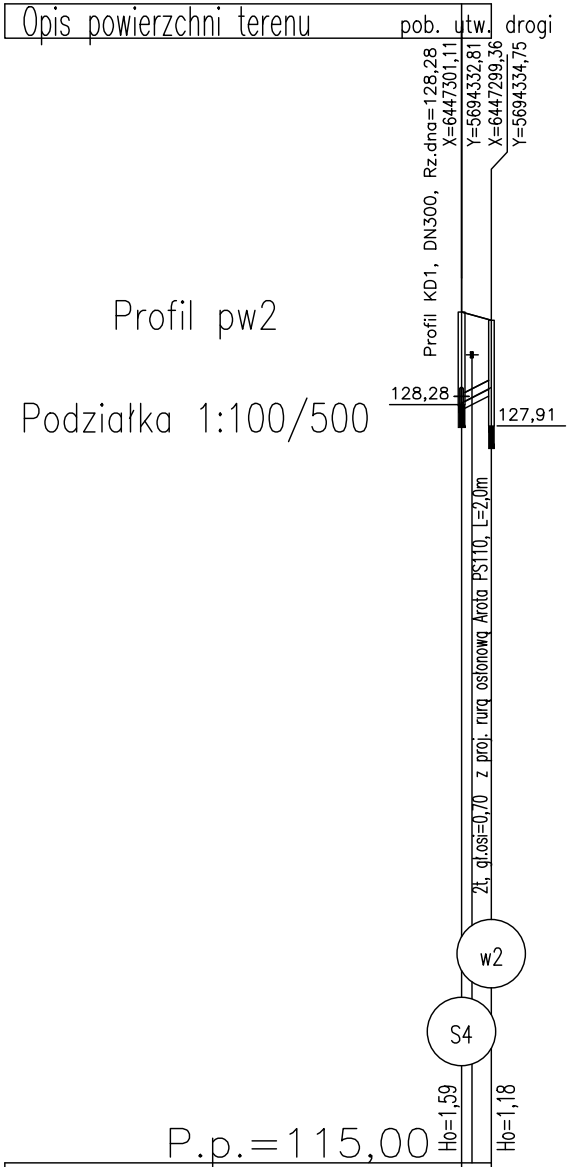
Opis powierzchni terenu
pob. utw. drogi
Profil KD1, DN300, Rz.dna=128,28
X=6447301,11
Y=5694332,81
X=6447299,36
Y=5694334,75
128,28
127,91
2t, gł.osi=0,70 z proj. rurą osłonową Arota PS110, L=2,0m
w2
S4
Ho=1,59
Ho=1,18
P.p.=115,00

Rzędna istniejącego terenu	129,90	129,76
Rzędna dna proj. kanału	128,31	128,58
Długość odcinka	2,61	
Proj. spadek kanału, odległość	L=2,61 i=103,4 ‰	
Proj. średnica nominalna, materiał	PVC160 SN8	
Prędkość, przepływ, wypełnienie	Q=0,00 l/s hz=-- cm	
Hektometr i odległości	0	2,61

Profil pw3

Podziałka 1:100/500


Opis powierzchni terenu
j. asf.
X=6447303,37
Y=5694351,06
X=6447303,12
Y=5694352,11
Profil KD1, DN300, Rz.dna=128,38
128,13
w3
S6
Ho=1,56
Ho=1,18
P.p.=120,00

Rzędna istniejącego terenu	130,01	129,98
Rzędna dna proj. kanału	128,45	128,80
Długość odcinka	1,07	
Proj. spadek kanału, odległość	L=1,07 i=325,6 ‰	
Proj. średnica nominalna, materiał	PVC160 SN8	
Prędkość, przepływ, wypełnienie	Q=0,00 l/s hz=-- cm	
Hektometr i odległości	0	1,07

Profil pw4

Podziałka 1:100/500

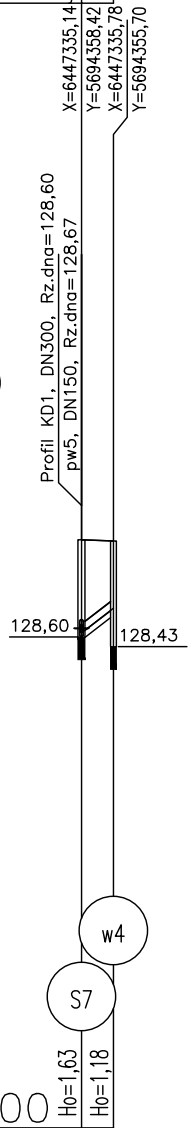
X=6447335,14
Y=5694358,42
X=6447335,78
Y=5694355,70
Profil KD1, DN300, Rz.dna=128,60
pw5, DN150, Rz.dna=128,67
128,60
128,43
w4
S7
Ho=1,63
Ho=1,18

P.p.=120,00

Opis powierzchni terenu	j.	asf.
Rzędna istniejącego terenu	130,30	130,28
Rzędna dna proj. kanału	128,67	129,10
Długość odcinka	2,80	
Proj. spadek kanału, odległość	L=2,80 i=153,6 ‰	
Proj. średnica nominalna, materiał	PVC160 SN8	
Prędkość, przepływ, wypełnienie	Q=0,00 l/s hz=- cm	
Hektometr i odległości	0	2,80

Profil pw5

Podziałka 1:100/500

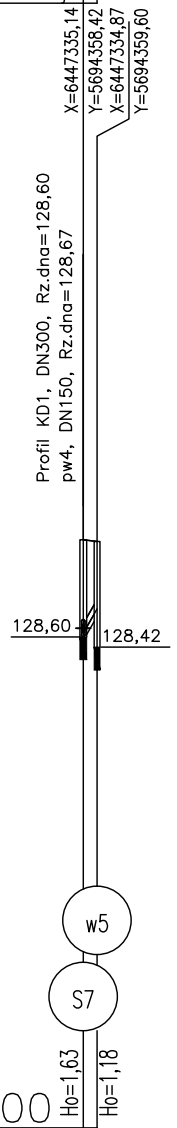
X=6447335,14
Y=5694358,42
X=6447334,87
Y=5694359,60
Profil KD1, DN300, Rz.dna=128,60
pw4, DN150, Rz.dna=128,67
128,60
128,42
w5
S7
Ho=1,63
Ho=1,18

P.p.=120,00

Opis powierzchni terenu	j.	asf.
Rzędna istniejącego terenu	130,30	130,27
Rzędna dna proj. kanału	128,67	129,09
Długość odcinka	1,21	
Proj. spadek kanału, odległość	L=1,21 i=347,0 ‰	
Proj. średnica nominalna, materiał	PVC160 SN8	
Prędkość, przepływ, wypełnienie	Q=0,00 l/s hz=- cm	
Hektometr i odległości	0	1,21

Profil pw6

Podziałka 1:100/500

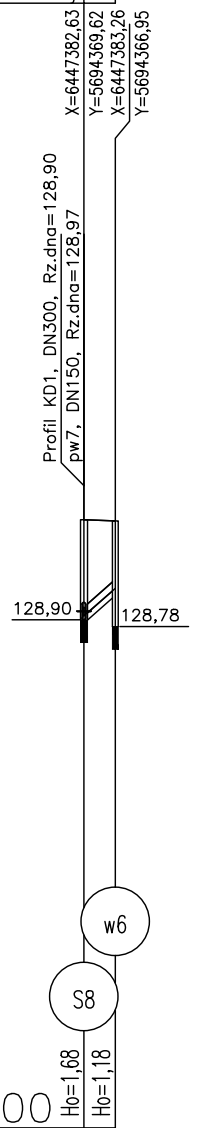
X=6447382,63
Y=5694369,62
X=6447383,26
Y=5694366,95
Profil KD1, DN300, Rz.dna=128,90
pw7, DN150, Rz.dna=128,97
128,90
128,78
w6
S8
Ho=1,68
Ho=1,18

P.p.=120,00

Opis powierzchni terenu	j.	asf.
Rzędna istniejącego terenu	130,65	130,63
Rzędna dna proj. kanału	128,97	129,45
Długość odcinka	2,74	
Proj. spadek kanału, odległość	L=2,74 i=175,1 ‰	
Proj. średnica nominalna, materiał	PVC160 SN8	
Prędkość, przepływ, wypełnienie	Q=0,00 l/s hz=- cm	
Hektometr i odległości	0	2,74

Profil pw7

Podziałka 1:100/500

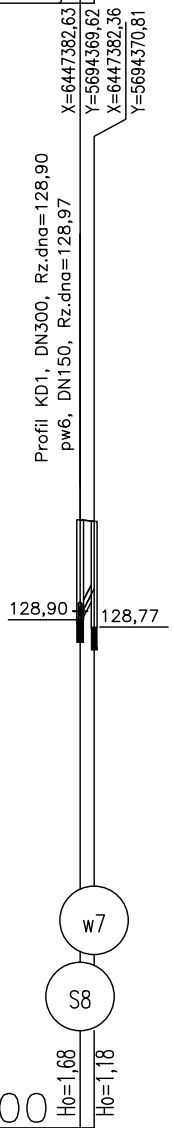
X=6447382,63
Y=5694369,62
X=6447382,36
Y=5694370,81
Profil KD1, DN300, Rz.dna=128,90
pw6, DN150, Rz.dna=128,97
128,90
128,77
w7
S8
Ho=1,68
Ho=1,18

P.p.=120,00

Opis powierzchni terenu	j.	asf.
Rzędna istniejącego terenu	130,65	130,62
Rzędna dna proj. kanału	128,97	129,44
Długość odcinka	1,22	
Proj. spadek kanału, odległość	L=1,22 i=385,1 ‰	
Proj. średnica nominalna, materiał	PVC160 SN8	
Prędkość, przepływ, wypełnienie	Q=0,00 l/s hz=- cm	
Hektometr i odległości	0	1,22

Profil pw8

Podziałka 1:100/500

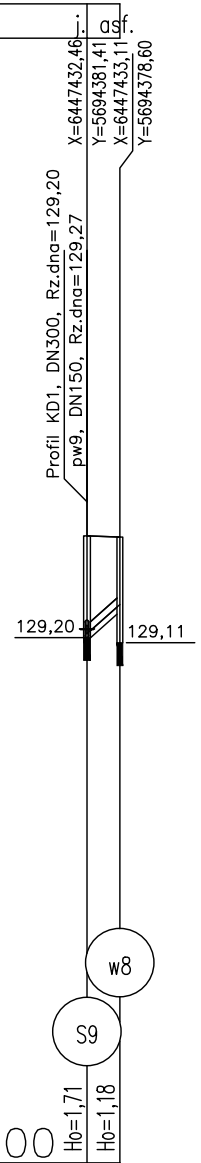
Opis powierzchni terenu
j. asf.
X=6447432,46
Y=5694381,41
X=6447433,11
Y=5694378,60
Profil KD1, DN300, Rz.dna=129,20
pw9, DN150, Rz.dna=129,27
129,20
129,11
w8
S9

P.p.=120,00	Ho=1,71	Ho=1,18
Rzędna istniejącego terenu	130,98	130,96
Rzędna dna proj. kanału	129,27	129,78
Długość odcinka		2,88
Proj. spadek kanału, odległość		L=2,88 i=177,1 ‰
Proj. średnica nominalna, materiał		PVC160 SN8
Prędkość, przepływ, wypełnienie		Q=0,00 l/s hz=- cm
Hektometr i odległości	0	2,88

Profil pw9

Podziałka 1:100/500

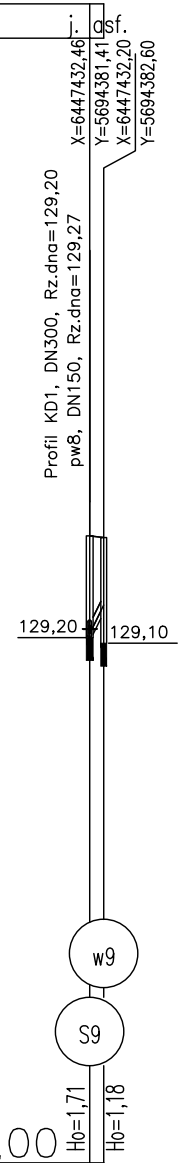
Opis powierzchni terenu
j. asf.
X=6447432,46
Y=5694381,41
X=6447432,20
Y=5694382,60
Profil KD1, DN300, Rz.dna=129,20
pw8, DN150, Rz.dna=129,27
129,20
129,10
w9
S9

P.p.=120,00	Ho=1,71	Ho=1,18
Rzędna istniejącego terenu	130,98	130,95
Rzędna dna proj. kanału	129,27	129,77
Długość odcinka		1,22
Proj. spadek kanału, odległość		L=1,22 i=409,6 ‰
Proj. średnica nominalna, materiał		PVC160 SN8
Prędkość, przepływ, wypełnienie		Q=0,00 l/s hz=- cm
Hektometr i odległości	0	1,22

Profil pw10

Podziałka 1:100/500

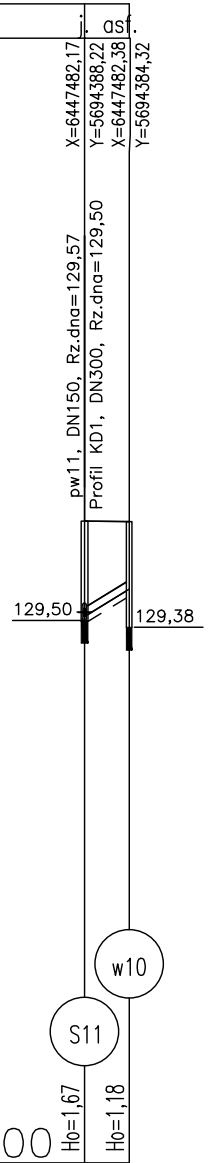
Opis powierzchni terenu
j. asf.
X=6447482,17
Y=5694388,22
X=6447482,38
Y=5694384,32
pw11, DN150, Rz.dna=129,57
Profil KD1, DN300, Rz.dna=129,50
129,50
129,38
w10
S11

P.p.=120,00	Ho=1,67	Ho=1,18
Rzędna istniejącego terenu	131,24	131,23
Rzędna dna proj. kanału	129,57	130,05
Długość odcinka		3,90
Proj. spadek kanału, odległość		L=3,90 i=123,0 ‰
Proj. średnica nominalna, materiał		PVC160 SN8
Prędkość, przepływ, wypełnienie		Q=0,00 l/s hz=- cm
Hektometr i odległości	0	3,90

Profil pw11

Podziałka 1:100/500

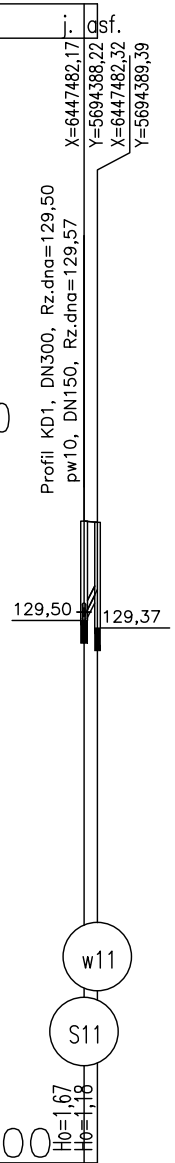
Opis powierzchni terenu
j. asf.
X=6447482,17
Y=5694388,22
X=6447482,32
Y=5694389,39
Profil KD1, DN300, Rz.dna=129,50
pw10, DN150, Rz.dna=129,57
129,50
129,37
w11
S11

P.p.=120,00	Ho=1,67	Ho=1,18
Rzędna istniejącego terenu	131,24	131,22
Rzędna dna proj. kanału	129,57	130,04
Długość odcinka		1,18
Proj. spadek kanału, odległość		L=1,18 i=398,3 ‰
Proj. średnica nominalna, materiał		PVC160 SN8
Prędkość, przepływ, wypełnienie		Q=0,00 l/s hz=- cm
Hektometr i odległości	0	1,18

Profil pw2A

Podziałka 1:100/500

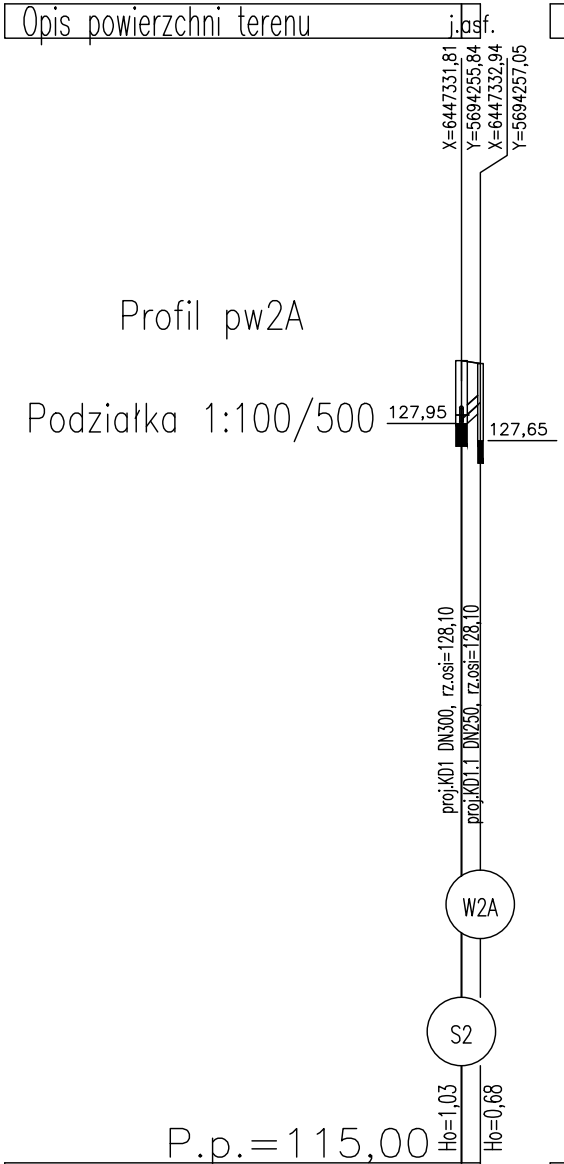

Opis powierzchni terenu
j.asf.
X=6447331,81
Y=5694255,84
X=6447332,94
Y=5694257,05
127,95
127,65
proj.KD1 DN300, rz.osi=128,10
proj.KD1.1 DN250, rz.osi=128,10
W2A
S2
P.p.=115,00
Ho=1,03
Ho=0,68

Rzędna istniejącego terenu	129,05	129,00
Rzędna dna proj. kanału	128,02	128,32
Długość odcinka	1,66	
Proj. spadek kanału, odległość	L=1,66 i=180,9 ‰	
Proj. średnica nominalna, materiał	PVC160 SN8	
Prędkość, przepływ, wypełnienie	Q=0,00 l/s hz=- cm	
Hektometr i odległości	0	1,66

Profil pw43

Podziałka 1:100/500

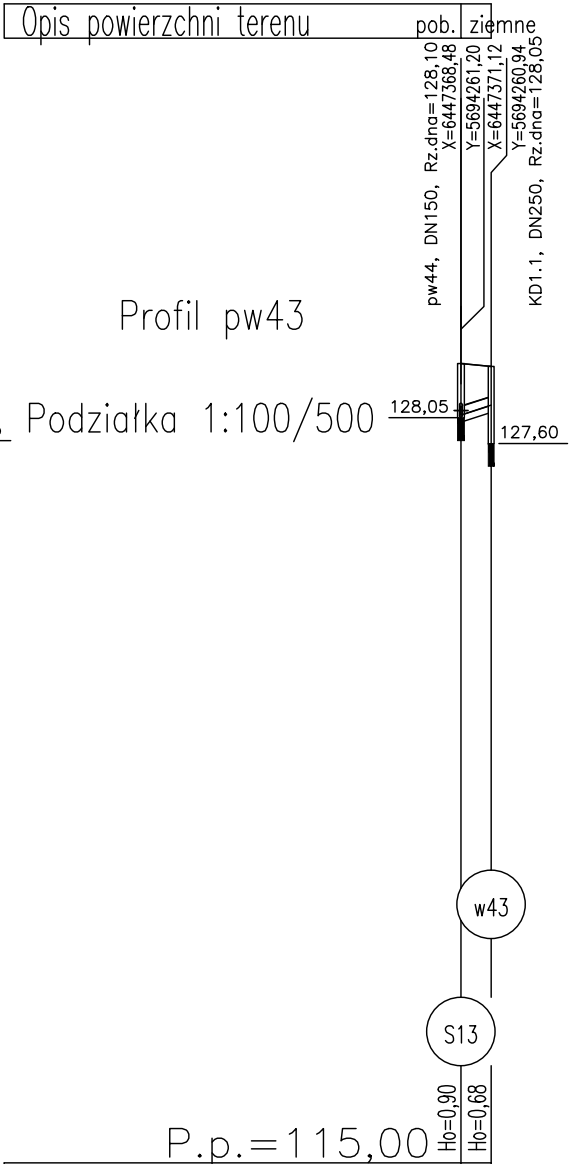

Opis powierzchni terenu
pob.
ziemne
pw44, DN150, Rz.dna=128,10
X=6447368,48
Y=5694261,20
X=6447371,12
Y=5694260,94
KD1.1, DN250, Rz.dna=128,05
128,05
127,60
w43
S13
P.p.=115,00
Ho=0,90
Ho=0,68

Rzędna istniejącego terenu	128,95	129,00
Rzędna dna proj. kanału	128,10	128,27
Długość odcinka	2,65	
Proj. spadek kanału, odległość	L=2,65 i=64,2 ‰	
Proj. średnica nominalna, materiał	PVC160 SN8	
Prędkość, przepływ, wypełnienie	Q=0,00 l/s hz=- cm	
Hektometr i odległości	0	2,65

Profil pw44

Podziałka 1:100/500

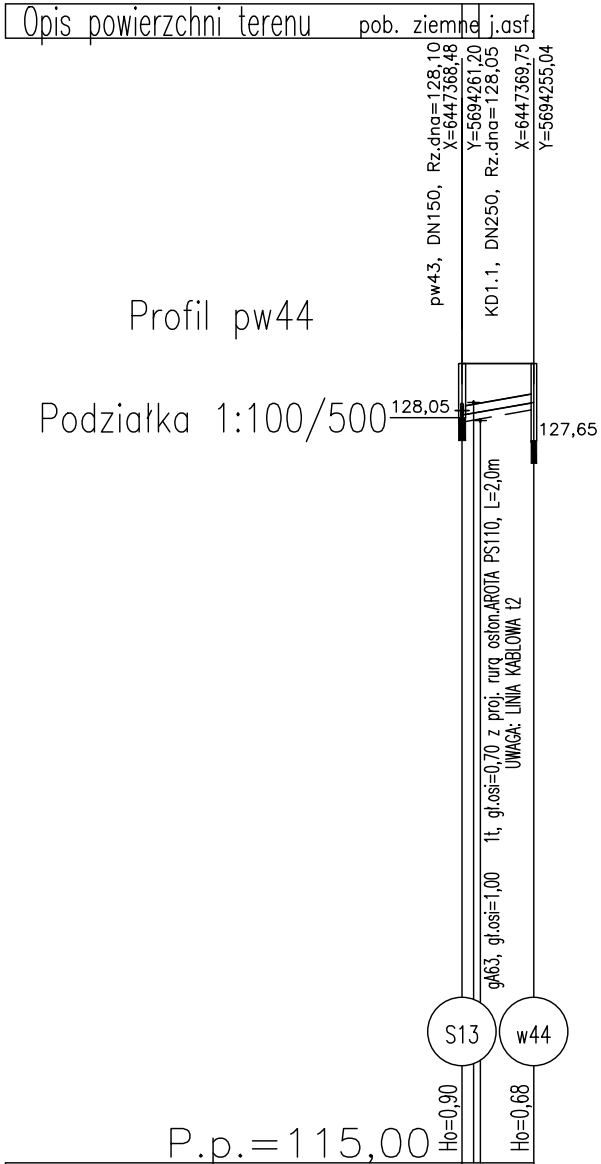

Opis powierzchni terenu
pob. ziemne
j.asf.
pw43, DN150, Rz.dna=128,10
X=6447368,48
Y=5694261,20
KD1.1, DN250, Rz.dna=128,05
X=6447369,75
Y=5694255,04
128,05
127,65
gA63, gł.osi=1,00 1t, gł.osi=0,70 z proj. rurą osłon.AROTA PS110, L=2,0m
UWAGA: LINIA KABLOWA t2
S13
w44
P.p.=115,00
Ho=0,90
Ho=0,68

Rzędna istniejącego terenu	129,00	129,00
Rzędna dna proj. kanału	128,10	128,32
Długość odcinka	6,29	
Proj. spadek kanału, odległość	L=6,29 i=35,0 ‰	
Proj. średnica nominalna, materiał	PVC160 SN8	
Prędkość, przepływ, wypełnienie	Q=0,00 l/s hz=- cm	
Hektometr i odległości	0	6,29

Profile podłużne przykanalików wpustów deszczowych do kolektorów KD1, KD1.1, KD1.2

Podziałka 1:100/500

Długość wszystkich przewodów: 38,7 [m]

14	Profil pw2A	1,7	S2–W2A
13	Profil pw44	6,3	S13–w44
12	Profil pw43	2,6	S13–w43
11	Profil pw11	1,2	S11–w11
10	Profil pw10	3,9	S11–w10
9	Profil pw9	1,2	S9–w9
8	Profil pw8	2,9	S9–w8
7	Profil pw7	1,2	S8–w7
6	Profil pw6	2,7	S8–w6
5	Profil pw5	1,2	S7–w5
4	Profil pw4	2,8	S7–w4
3	Profil pw3	1,1	S6–w3
2	Profil pw2	2,6	S4–w2
1	Profil pw1	7,3	S14–w1
Nr profilu	Nazwa	Długość [m]	Węzły

SIMPRO

JEDNOSTKA PROJEKTOWO-WYKONAWCZA

54-109 WROCLAW, UL.BRANIEWSKA 75, tel./fax 3541496

TEMAT I ADRES	BUDOWA KANALIZACJI DESZCZOWEJ W PASIE DROGI GMINNEJ W CZESZOWIE, ul.M. KONOPNICKIEJ					STADIUM PB
INWESTOR	GMINA ZAWONIA 55-106 ZAWONIA, ul. TRZEBNICKA 11					NR UMOWY
IMIE I NAZWISKO		DATA	NR UPRAWNIEN	BRANZA	PODPIS	
PROJEKTANT	mgr inz. Mariusz Sierpina	07.2017	302/88/UW	instalacyjno-inzynieryjna		NR RYS. 7
SPRAWDZAJACY	mgr inz. Helena Duziak	07.2017	214/80/WBPP	instalacyjno-inzynieryjna		
TRESC RYSUNKU	PROFILE PODLUZNE PRZYKANALIKOW WPUSTOW DESZCZOWYCH DO KOLEKTOROW KD1, KD1.1, KD1.2					SKALA 1:100/500